II. Характеристика на насаждението

1.Вид на сечта .....Пробирка...../ интензивност 15 %
Втори вид сеч ..... — ...../ интензивност ... — %
2.Площ на подотдела ..14,3..ха Размер на сечището....13,3.... ха
3. Състав по план/програма...бб 8 см 2....., действителен...бб 7 см 3.....
5. Запас на 1 ха: с клони.....444...куб.м/ха , без клони ....388....куб. м/ха.
6. Среден наклон на терена ...12...градуса.
7. Очакван добив от маркираната дървесина .....445.....лежаща маса, куб.м.

дърв. вид / категория	бб	см				дърв. вид / категория	бб	см				бб 10	см 5	бб	см
едра	172	104				дребна	4	2				вър-		58	32
средна	47	27				дърва	69	20				шина		от пад	

8.Наличие и характеристика на подраста преди сечта (състав, възраст, средна височина, % на покритие) .....см 6 бб 4 ..... 2 бонитет.....
.....
9. Средно извозно разстояние ..500 м;
10. Други характеристики на насаждението.....
Насаждението попада в Натура 2000

III. Технологични указания

1. Дървесината в насаждението да се добива при спазване на технологичната схема по т. I
2. Сечта ще се извършва с (моторен трион, ръчно, машини; кастренето на отсечените стъбла се извършва: в сечище, на временен склад) Сечта ще се извърши с БМТ., а кастренето да се извършва в сечището.....
3. Извозът от сечището до временните складове ще се осъществява с...трактор и животинска теглителна сила по съществуващи извозни
на (цели стъбла, дълги/къси секции, сортименти, чипс и др.; с влачене по терена, изцяло натоварени)...пътища на къси и дълги секции със влачене по терена.....
.....
4. Проектирани нови горски автомобилни пътища съгласно Наредба 5 за строителството в горските територии без промяна на предназначението им: дължина ...—...м. широчина ...—...м.
5. Изграждане и ремонт на временни извозни горски пътища:
5.1 Тракторни – допустимо разстояние между тях .....—.....м (не по-малко от 40 м), дължина ...—...м, широчина 4 м.
5.2 Коларски - разстояние между тях.....—.....м (не по-малко от 40 м), дължина ...—...м, широчина ... м
6. Просеки за въжени линии: ...—... бр.
допустимо разстояние между просеките ...—... м., дължина ...—... м., широчина ...—... м.
7. Направа на технологични просеки ...—...бр.
допустимо разстояние между тях ...—...м., дължина ...—...м., широчина ...—... м.
8. Изграждане на нови временни складове (бр., площ в ха) ...—...
.....
9. Мерки за опазване на оставащите на корен дървета, подраста, младиняка и почвата Да се опазват максимално оставащите дървета.....
10. Начини за почистване на сечището едновременно със сечта на кумчини
11. Други указания: На временния склад добитите материали да се сортират и рампират по класове и дървесен вид на лонгони
Да се изнасят битовите отпадъци от сечището извън горските територии на определените за това места.
12. Всички операции по подготвителните и основните работи да се извършват съгласно изискванията на Правилника за здравословни и безопасни условия на труд в горите и правилата за противопожарна безопасност в горите.

ЗАПОЗНАТ с технологичния план: ...../попълва се след издаването на позволителното за сеч/
Лицето по чл. 108, ал. 2 от ЗГ, на което е издадено позволително за сеч № .....
.....
/ трите имена, подпис, дата - /
№ и дата на удостоверението за упражняване на лесовъдска практика: .....

Образец по чл. 53, ал. 6 от НСГ

Изготвил: инж. Борислав Горбов
/име, фамилия,/ подпис:
дата: 12.09.2018 г.,
№ и дата на удостоверението за упражняване на лесовъдска практика: 4401/30.09.2011

Одобрил: инж. Исмаил Али
име, фамилия,/ подпис:
дата: 19.11.2018 г.,
№ и дата на удостоверението за упражняване на лесовъдска практика: 11757/26.у.2015 г

ТЕХНОЛОГИЧЕН ПЛАН № 1

За добив на дървесина от отдел 220 подотдел ус
На ТП ДЛС/ДЛС Широка поляна /*попълва се само за държавни гори*/
Община Батак; Землище Батак;
имот с (кадастрален идентификатор/КВС) №....., /*попълва се само за недържавни гори*/

I. Схема за добива на дървесина от насаждението

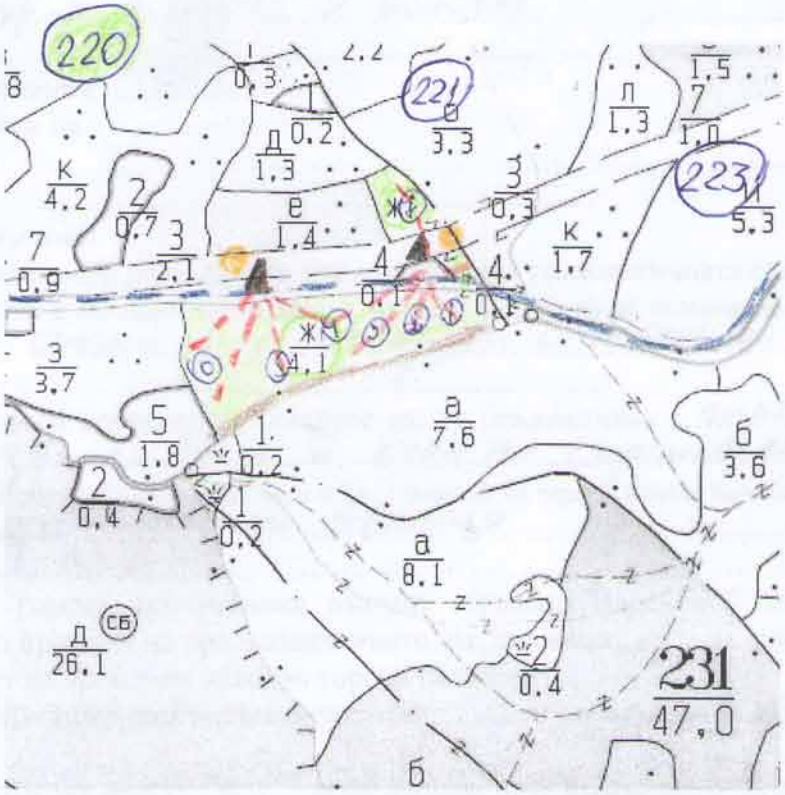

Легенда:

- ± ± ± ± проектирани коларски вр. извозни пътища
- проектирани тракторни вр. извозни пътища
- съществуващи извозни пътища
- временен склад
- съществуващ автомобилен път
- трасе на въжена линия
- технологична просека
- проектиран автомобилен път
- Водно течение
- Място за отпалец и ГСМ

На схемата задължително се нанасят контурите на насаждението/имота, съществуващите и проектирани временни горски пътища, технологичните просеки, просеките за въжени линии, извозни пътища, временни складове както и връзката им със съществуващата автомобилна пътна мрежа.

(*токовища, сватбовища, надлесни дървета, сервитути, защитени територии, Натура 2000, защитени видове описани в доклада за гори с висока консервационна стойност, мъртва дървесина, вододайни зони, биологично разнообразие и др.*) ..... .

II. Характеристика на насаждението

1.Вид на сечта ...групово - постепенно.../ интензивност 20%
Втори вид сеч ...../ интензивност .....%
2.Площ на подотдела ....4.1...ха Размер на сечището....4.1..... ха
3. Състав по план/програма..см.9...66.1....., действителен..см.9..66.1.....
5. Запас на 1 ха: с клони...463.....куб.м/ха , без клони ..408.....куб. м/ха.
6. Среден наклон на терена ....11.....градуса.
7. Очакван добив от маркираната дървесина ....388.....лежаща маса, куб.м.

дърв. вид / категория	смрч	б.бор				дърв. вид / категория	см	бб					
едра	265	68				дребна	–	1				вър-	
средна	14	8				дърва	18	14				шина	

8.Наличие и характеристика на подраста преди сечта (състав, възраст, средна височина, % на покритие) .....смрч 9...б.бор 1.....2. бонитет.....
.....
9. Средно извозно разстояние ..300.;
10. Други характеристики на насаждението.....
.....

III. Технологични указания

1. Дървесината в насаждението да се добива при спазване на технологичната схема по т. I
2. Сечта ще се извършва с (моторен трион, ръчно, машини; кастренето на отсечените стъбла се извършва: в сечище, на временен склад) ..сечта да се извършим с моторен трион.....
.....
3. Извозът от сечището до временните складове ще се осъществява с..трактор - 90%.....
..на дълги секции до 20 м и коне на сортименти -10%, по.....
на (цели стъбла, дълги/къси секции, сортименти, чипс и др.; с влачене по терена, изцяло натоварени).....
...съществуващи извозни пътища.....
.....
4. Проектирани нови горски автомобилни пътища съгласно Наредба 5 за строителството в горските територии без промяна на предназначението им: дължина .....м. широчина .....м.
5. Изграждане и ремонт на временни извозни горски пътища:
5.1 Тракторни – допустимо разстояние между тях .....м (не по-малко от 40 м), дължина .....м, широчина 4 м.
5.2 Коларски - разстояние между тях.....м (не по-малко от 40 м), дължина .....м, широчина ... м
6. Просеки за въжени линии: ..... бр.
допустимо разстояние между просеките ..... м., дължина ..... м., широчина ..... м.
7. Направа на технологични просеки .....бр.
допустимо разстояние между тях .....м., дължина .....м., широчина ..... м.
8. Изграждане на нови временни складове (бр., площ в ха) .....
.....
9. Мерки за опазване на оставащите на корен дървета, подраста, младиняка и почвата ...Да се опазва наличния подраст и основната дървостой.....
10. Начини за почистване на сечището ..Събиране...отпарва...на...купи.....
11. Други указания: На бр. склад...сортиментите материали да се сортират и рампират...по...дърв...видове...и...класове...съгласно...Б.Пр...Дискусията
Да се изнасят битовите отпадъци от сечището извън горските територии на определените за това места.
12. Всички операции по подготвителните и основните работи да се извършват съгласно изискванията на Правилника за здравословни и безопасни условия на труд в горите и правилата за противопожарна безопасност в горите.

ЗАПОЗНАТ с технологичния план: ...../попълва се след издаването на позволителното за сеч/
Лицето по чл. 108, ал. 2 от ЗГ, на което е издадено позволително за сеч № .....
.....
/ трите имена, подпис, дата - /
№ и дата на удостоверението за упражняване на лесовъдска практика: .....

Образец по чл. 53, ал. 6 от НСГ

Изготвил: [signature]
инж. Борислав Горбов
/име, фамилия,/ подпис: .....
дата: 01.10.2018
№ и дата на удостоверението за упражняване на лесовъдска практика: 9405/30.11.2011г

Одобрил: [signature]
инж. Исмаил Али
име, фамилия,/ подпис: .....
дата: 19.11.2018 г.,
№ и дата на удостоверението за упражняване на лесовъдска практика: 1145+/26.V.2015г.

ТЕХНОЛОГИЧЕН ПЛАН № 1

За добив на дървесина от отдел 242 подотдел "Л"
На ТП ~~ДГС~~/ДЛС Широка поляна /*попълва се само за държавни гори*/
Община Батак; Землище Батак;
имот с (кадастрален идентификатор/КВС) №....., /*попълва се само за недържавни гори*/

I. Схема за добива на дървесина от насаждението

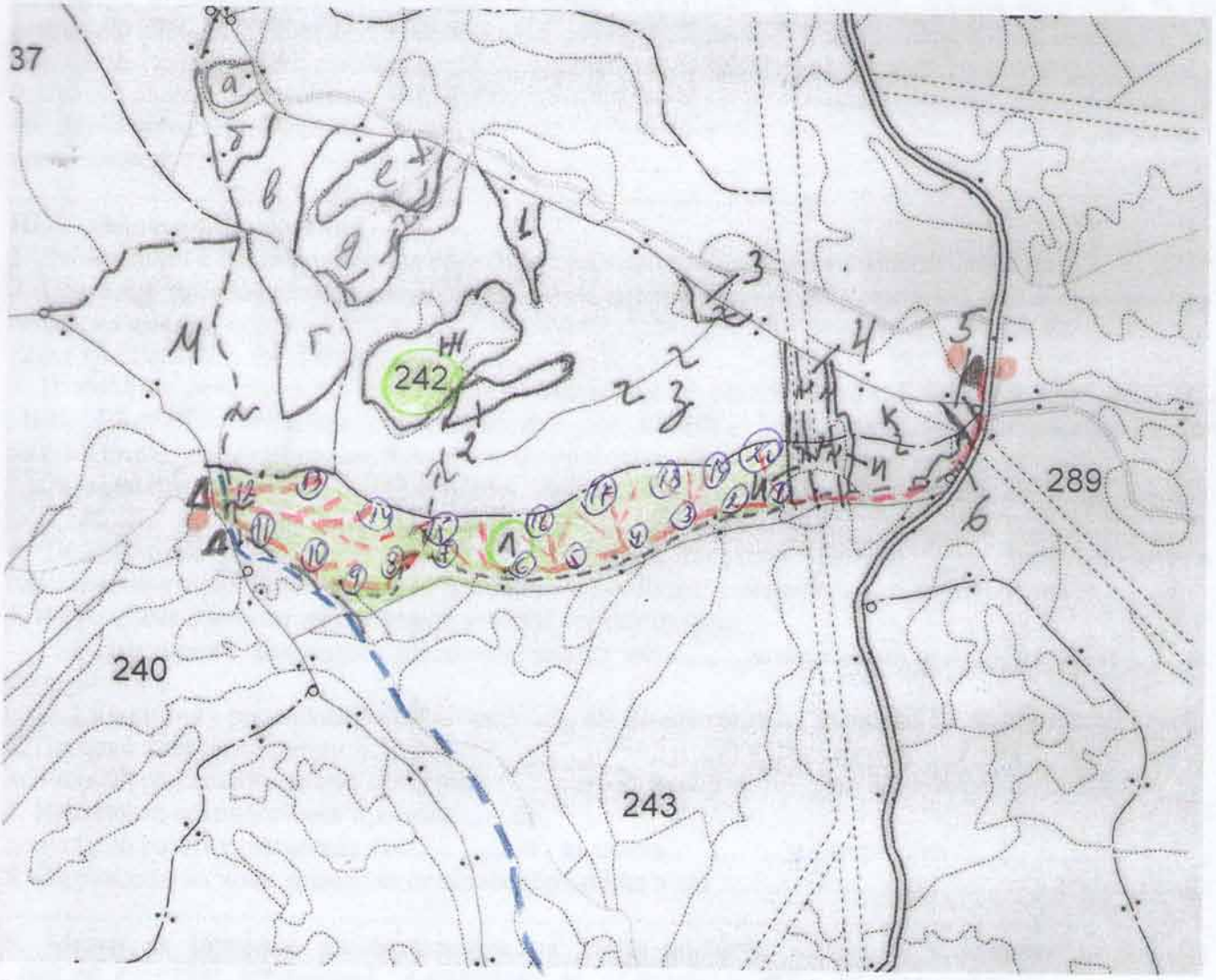

Легенда:

- ± ± ± ± проектирани коларски вр. извозни пътища
- съществуващи извозни пътища
- съществуващ автомобилен път
- технологична просека
- .....
- → залоучени прозорци
- проектирани тракторни вр. извозни пътища
- временен склад
- xxxxxx трасе на въжена линия
- =+=+=+= проектиран автомобилен път
- .....

На схемата задължително се нанасят контурите на насаждението/имота, съществуващите и проектирани временни горски пътища, технологичните просеки, просеките за въжени линии, извозни пътища, временни складове както и връзката им със съществуващата автомобилна пътна мрежа.

(*токовища, сватбовища, надлесни дървета, сервитути, защитени територии, Натура 2000, защитени видове описани в доклада за гори с висока консервационна стойност, мъртва дървесина, вододайни зони, биологично разнообразие и др.*) .....

II. Характеристика на насаждението

1.Вид на сечта ....гр. УЛОВО - постепенна...../ интензивност 25...%
Втори вид сеч ...../ интензивност .....%
2.Площ на подотдела ...8.7...ха Размер на сечището.....8.7..... ха
3. Състав по план/програма..Б.бор 7...см 3..., действителен..Б.бор 6...см 4.....
5. Запас на 1 ха: с клони.....440.....куб.м/ха , без клони ...389.....куб. м/ха.
6. Среден наклон на терена .....15.....градуса.
7. Очакван добив от маркираната дървесина .....810.....лежаща маса, куб.м.

дърв. вид / категория	Б.бор	смгр				дърв. вид / категория	Б.бор	смгр					
едра	371	337				дребна	1	1				вър-	
средна	33	17				дърва	30	20				шина	

8.Наличие и характеристика на подраста преди сечта (състав, възраст, средна височина, % на покритие) см 10 сем. ели 30 год 07, вис 7 м
.....
9. Средно извозно разстояние ..600 м
10. Други характеристики на насаждението.....
.....

III. Технологични указания

1. Дървесината в насаждението да се добива при спазване на технологичната схема по т. I
2. Сечта ще се извършва с (моторен трион, ръчно, машини; кастренето на отсечените стъбла се извършва: в сечище, на временен склад) Сечта да се извърши с моторен трион, а кастренето в сечището
3. Извозът от сечището до временните складове ще се осъществява с...трактор – 90% на дълги секции за 20 м и повече – 10% на сортиментен ред на (цели стъбла, дълги/къси секции, сортименти, чипс и др.; с влачене по терена, изцяло натоварени).....
...съществуващи извозни пътища.....
.....
4. Проектирани нови горски автомобилни пътища съгласно Наредба 5 за строителството в горските територии без промяна на предназначението им: дължина .....м. широчина .....м.
5. Изграждане и ремонт на временни извозни горски пътища:
5.1 Тракторни – допустимо разстояние между тях .....м (не по-малко от 40 м), дължина .....м, широчина 4 м.
5.2 Коларски - разстояние между тях.....м (не по-малко от 40 м), дължина .....м, широчина ... м
6. Просеки за въжени линии: ..... бр.
допустимо разстояние между просеките ..... м., дължина ..... м., широчина ..... м.
7. Направа на технологични просеки .....бр.
допустимо разстояние между тях .....м., дължина .....м., широчина ..... м.
8. Изграждане на нови временни складове (бр., площ в ха) .....
.....
9. Мерки за опазване на оставащите на корен дървета, подраста, младиняка и почвата ...да се опазва наличния подраст и останалата дървесина.....
10. Начини за почистване на сечището Събиране отпада на купи, не невъзбранени места
11. Други указания: На вр. сила защитни материали да се сортират и рампират по дървесни видове и класове съгласно Сортиментната заповед
Да се изнасят битовите отпадъци от сечището извън горските територии на определените за това места.
12. Всички операции по подготвителните и основните работи да се извършват съгласно изискванията на Правилника за здравословни и безопасни условия на труд в горите и правилата за противопожарна безопасност в горите.

ЗАПОЗНАТ с технологичния план: ...../попълва се след издаването на позволителното за сеч/
Лицето по чл. 108, ал. 2 от ЗГ, на което е издадено позволително за сеч № .....
.....
/ трите имена, подпис, дата - /
№ и дата на удостоверението за упражняване на лесовъдска практика: .....

Образец по чл. 53, ал. 6 от НСГ

Изготвил: инж. Борислав Сердов

/име, фамилия,/ подпис: .....

дата: 08.10.2018

№ и дата на удостоверението за упражняване на лесовъдска практика: 4405/30.09.2011

Одобрил: инж. Асен Ал...

име, фамилия,/ подпис: .....

дата: 19.11.2018 г.,

№ и дата на удостоверението за упражняване на лесовъдска практика: 11457/16.11.2015 г.

ТЕХНОЛОГИЧЕН ПЛАН № 1

За добив на дървесина от отдел 243 подотдел К

На ТП ДЛС/ДЛС Широка поляна /попълва се само за държавни гори/

Община Батак; Землище Батак;

имот с (кадастрален идентификатор/КВС) №....., /попълва се само за недържавни гори/

I. Схема за добива на дървесина от насаждението

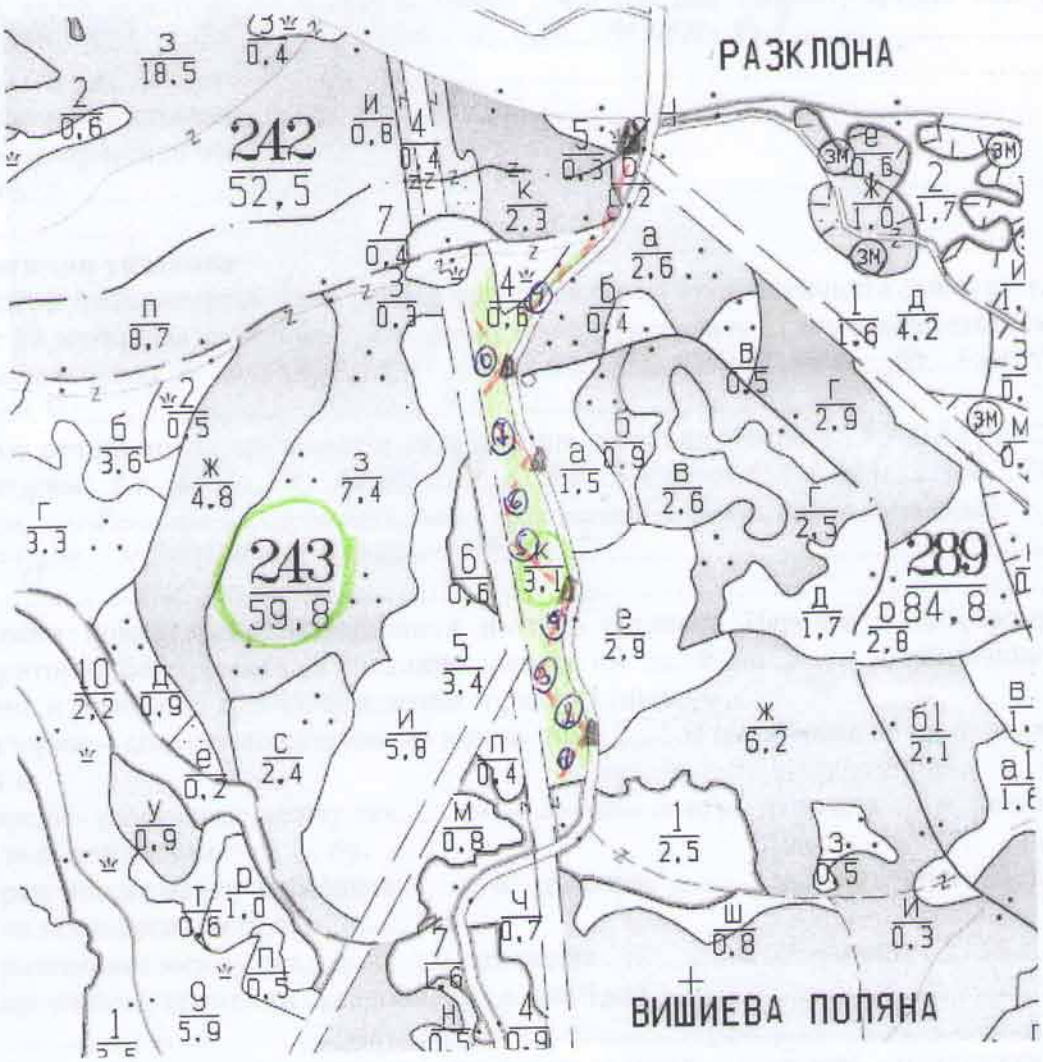

Легенда:

- ± ± ± ± проектирани коларски вр. извозни пътища
- съществуващи извозни пътища
- съществуващ автомобилен път
- технологична просека
- ..... (→ затворени прозорци)
- проектирани тракторни вр. извозни пътища
- ▲ ▲ ▲ временен склад
- xxxxxx трасе на въжена линия
- проектиран автомобилен път
- .....

На схемата задължително се нанасят контурите на насаждението/имота, съществуващите и проектирани временни горски пътища, технологичните просеки, просеките за въжени линии, извозни пътища, временни складове както и връзката им със съществуващата автомобилна пътна мрежа.

(токовища, сватбовища, надлесни дървета, сервитути, защитени територии, Натура 2000, защитени видове описани в доклада за гори с висока консервационна стойност, мъртва дървесина, вододайни зони, биологично разнообразие и др.) .....

II. Характеристика на насаждението

1.Вид на сечта ...гр. изборна...../ интензивност 20 %
Втори вид сеч ...../ интензивност .....%
2.Площ на подотдела ...3.1...ха Размер на сечището...3.1... ха
3. Състав по план/програма....., действителен.....
5. Запас на 1 ха: с клони...413...куб.м/ха , без клони ...361...куб. м/ха.
6. Среден наклон на терена .....5.....градуса.
7. Очакван добив от маркираната дървесина .....145.....лежаща маса, куб.м.

дърв. вид / категория	смърч	Б.бор				дърв. вид / категория	см	Б.бор				Лежащо	
едра	87	38				дребна	–	–				вър-шина	14г
средна	6	4				дърва	6	4					

8.Наличие и характеристика на подраста преди сечта (състав, възраст, средна височина, % на покритие) ...см. 10, 20 год. вис. 1,5 м. пълн. 0,4.....
.....
9. Средно извозно разстояние ...100...;
10. Други характеристики на насаждението.....
.....

III. Технологични указания

1. Дървесината в насаждението да се добива при спазване на технологичната схема по т. I
2. Сечта ще се извършва с (моторен трион, ръчно, машини; кастренето на отсечените стъбла се извършва; в сечище, на временен склад) ...с моторен трион и кастрене да става в сечището.....
3. Извозът от сечището до временните складове ще се осъществява с...трактор-60% на дълги секции до 20 м и коне-40% на сортименти по съще-на (цели стъбла, дълги/къси секции, сортименти, чипс и др.; с влачене по терена, изцяло натоварени).....
ствуващи извозни пътища.....
.....
4. Проектирани нови горски автомобилни пътища съгласно Наредба 5 за строителството в горските територии без промяна на предназначението им: дължина .....м. широчина .....м.
5. Изграждане и ремонт на временни извозни горски пътища:
5.1 Тракторни – допустимо разстояние между тях .....м (не по-малко от 40 м), дължина .....м, широчина 4 м.
5.2 Коларски - разстояние между тях.....м (не по-малко от 40 м), дължина .....м, широчина ... м
6. Просеки за въжени линии: ..... бр.
допустимо разстояние между просеките ..... м., дължина ..... м., широчина ..... м.
7. Направа на технологични просеки .....бр.
допустимо разстояние между тях .....м., дължина .....м., широчина ..... м.
8. Изграждане на нови временни складове (бр., площ в ха) .....
.....
9. Мерки за опазване на оставащите на корен дървета, подраста, младиняка и почвата ...да се опазва оставащия подраст и дървостоя.....
10. Начини за почистване на сечището ...събиране отпада на купки в невъз. места.....
11. Други указания: добитите материали на вр. склад да се сортират и рампират по дърв. видове и класове, като се спазва Спецификацията.
Да се изнасят битовите отпадъци от сечището извън горските територии на определените за това места.
12. Всички операции по подготвителните и основните работи да се извършват съгласно изискванията на Правилника за здравословни и безопасни условия на труд в горите и правилата за противопожарна безопасност в горите.

ЗАПОЗНАТ с технологичния план: ...../попълва се след издаването на позволителното за сеч/
Лицето по чл. 108, ал. 2 от ЗГ, на което е издадено позволително за сеч № .....
.....
/ трите имена, подпис, дата - /
№ и дата на удостоверението за упражняване на лесовъдска практика: .....

Образец по чл. 53, ал. 6 от НСГ

Изготвил: Борис Дурков
/име, фамилия,/ подпис: .....
дата: 25.09.18г.,
№ и дата на удостоверението за упражняване на лесовъдска практика: 9993/22.11.2013г.

Одобрил: инж. Исмаил Ади
име, фамилия,/ подпис: .....
дата: 19.11.2018г.,
№ и дата на удостоверението за упражняване на лесовъдска практика: 11757/26.V.2015г.

ТЕХНОЛОГИЧЕН ПЛАН № 1

За добив на дървесина от отдел 289 подотдел А
На ТП ДГС/ДЛС „Широка поляна" /попълва се само за държавни гори/
Община Батак; Землище Батак;
имот с (кадастрален идентификатор/КВС) №....., /попълва се само за недържавни гори/

I. Схема за добива на дървесина от насаждението

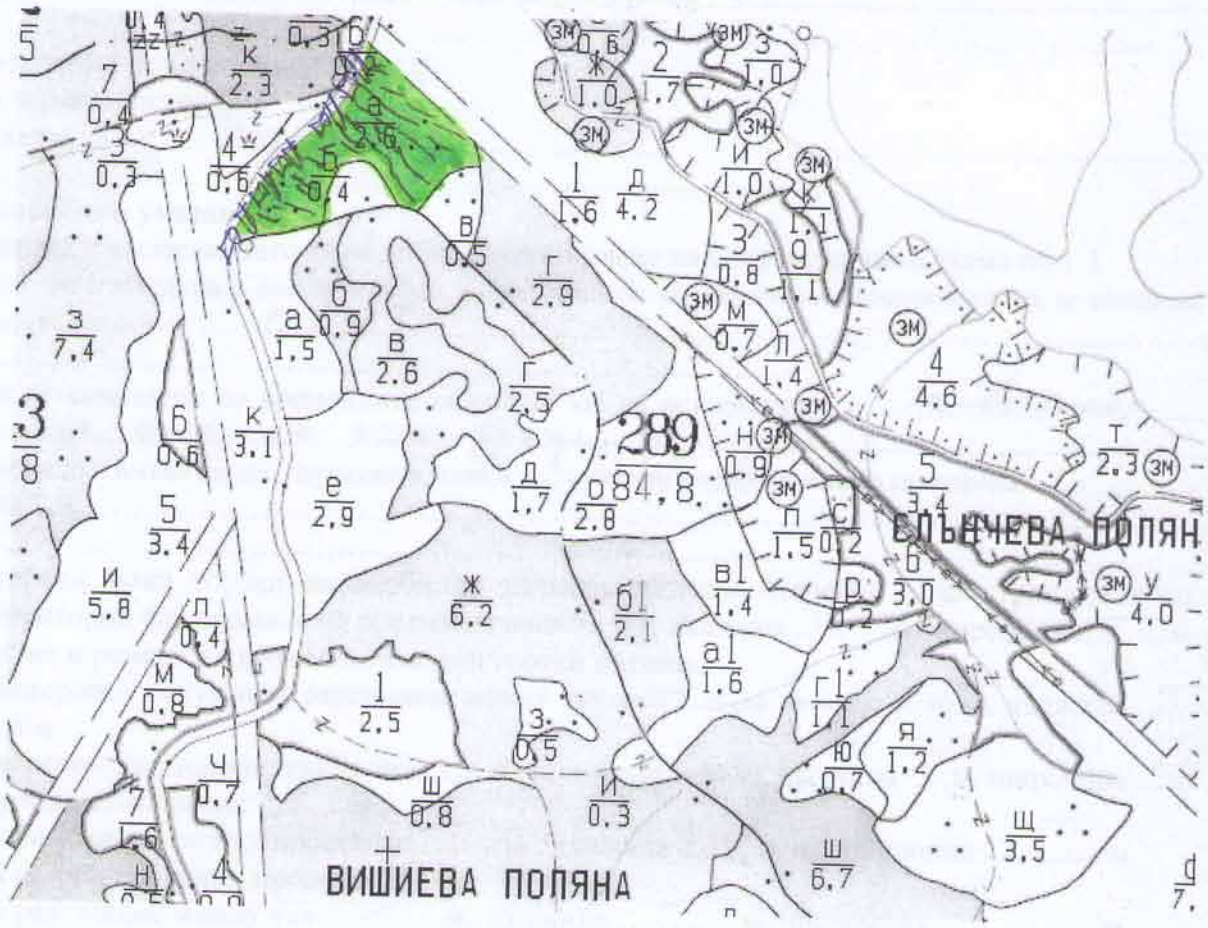

Легенда:

- проектирани коларски вр. извозни пътища
- съществуващи извозни пътища
- съществуващ автомобилен път
- технологична просека
- засегната площ
- проектирани тракторни вр. извозни пътища
- временен склад
- трасе на въжена линия
- проектиран автомобилен път
- място за отглеждане

На схемата задължително се нанасят контурите на насаждението/имота, съществуващите и проектирани временни горски пътища, технологичните просеки, просеките за въжени линии, извозни пътища, временни складове както и връзката им със съществуващата автомобилна пътна мрежа.

(*токовища, сватбовища, надлесни дървета, сервитути, защитени територии, Натура 2000, защитени видове описани в доклада за гори с висока консервационна стойност, мъртва дървесина, вододайни зони, биологично разнообразие и др.*) .....

II. Характеристика на насаждението

1.Вид на сечта .....Прореждане...../ интензивност 20...%
Втори вид сеч ...../ интензивност .....%
2.Площ на подотдела ..2,6.....ха Размер на сечището...2,6..... ха
3. Състав по план/програма.....бб 8, см 2....., действителен....бб 3, см 7.....
5. Запас на 1 ха: с клони....370.....куб.м/ха , без клони ....323....куб. м/ха.
6. Среден наклон на терена ...17°.....градуса.
7. Очакван добив от маркираната дървесина .....166.....лежаща маса, куб.м.

дърв. вид / категория	см	бб				дърв. вид / категория	см	бб					
едра	15	17				дребна	8	–				вър-шина	
средна	75	19				дърва	20	12					

8.Наличие и характеристика на подраста преди сечта (състав, възраст, средна височина, % на покритие) .....см 10, 15 г. пъл. 0,2, h=1,5 м.....
.....
9. Средно извозно разстояние ..200 м.;
10. Други характеристики на насаждението.....Натура 2000.....
.....

III. Технологични указания

1. Дървесината в насаждението да се добива при спазване на технологичната схема по т. I
2. Сечта ще се извършва с (моторен трион, ръчно, машини; кастренето на отсечените стъбла се извършва: в сечище, на временен склад) .....с БМТ.....
.....
3. Извозът от сечището до временните складове ще се осъществява с...животинска теглителна сила на къси секции по терена.....
на (цели стъбла, дълги/къси секции, сортименти, чипс и др.; с влачене по терена, изцяло натоварени).....
.....
.....
4. Проектирани нови горски автомобилни пътища съгласно Наредба 5 за строителството в горските територии без промяна на предназначението им: дължина .....м. широчина .....м.
5. Изграждане и ремонт на временни извозни горски пътища:
5.1 Тракторни – допустимо разстояние между тях.....м (не по-малко от 40 м), дължина .....м, широчина 4 м.
5.2 Коларски - разстояние между тях.....м (не по-малко от 40 м), дължина .....м, широчина ... м
6. Просеки за въжени линии: ..... бр.
допустимо разстояние между просеките ..... м., дължина ..... м., широчина ..... м.
7. Направа на технологични просеки .....бр.
допустимо разстояние между тях .....м., дължина .....м., широчина ..... м.
8. Изграждане на нови временни складове (бр., площ в ха) .....
.....
9. Мерки за опазване на оставащите на корен дървета, подраста, младиняка и почвата Да се опазват оставащите на корен дървета, подраста и почвата.....
10. Начини за почистване на сечището ..Да се събира едновременно със сечта.....
11. Други указания: Да се спазва ЗГ и изискванията на скеспфикацията
.....
Да се изнасят битовите отпадъци от сечището извън горските територии на определените за това места.
12. Всички операции по подготвителните и основните работи да се извършват съгласно изискванията на Правилника за здравословни и безопасни условия на труд в горите и правилата за противопожарна безопасност в горите.

ЗАПОЗНАТ с технологичния план: ...../попълва се след издаването на позволителното за сеч/
Лицето по чл. 108, ал. 2 от ЗГ, на което е издадено позволително за сеч № .....
.....
/ трите имена, подпис, дата - /
№ и дата на удостоверението за упражняване на лесовъдска практика: .....

Образец по чл. 53, ал. 6 от НСГ

Изготвил: лесничей Елена Бранчова
/име, фамилия,/ подпис: [signature]
дата: 22.08.2018 г.,
№ и дата на удостоверението за упражняване на лесовъдска практика: 4201/26.08.2018

Одобрил: инж. Исмаил Али
име, фамилия,/ подпис: [signature]
дата: 19.11.2018 г.,
№ и дата на удостоверението за упражняване на лесовъдска практика: 11457/26.V.2015 г.

ТЕХНОЛОГИЧЕН ПЛАН № 1

За добив на дървесина от отдел подотдел 289 „Б1"
На ТП ДЛС Широка поляна /*попълва се само за държавни гори*/
Община Батак; Землище Батак;
имот с (кадастрален идентификатор/КВС) №……–……, /*попълва се само за недържавни гори*/

I. Схема за добива на дървесина от насаждението

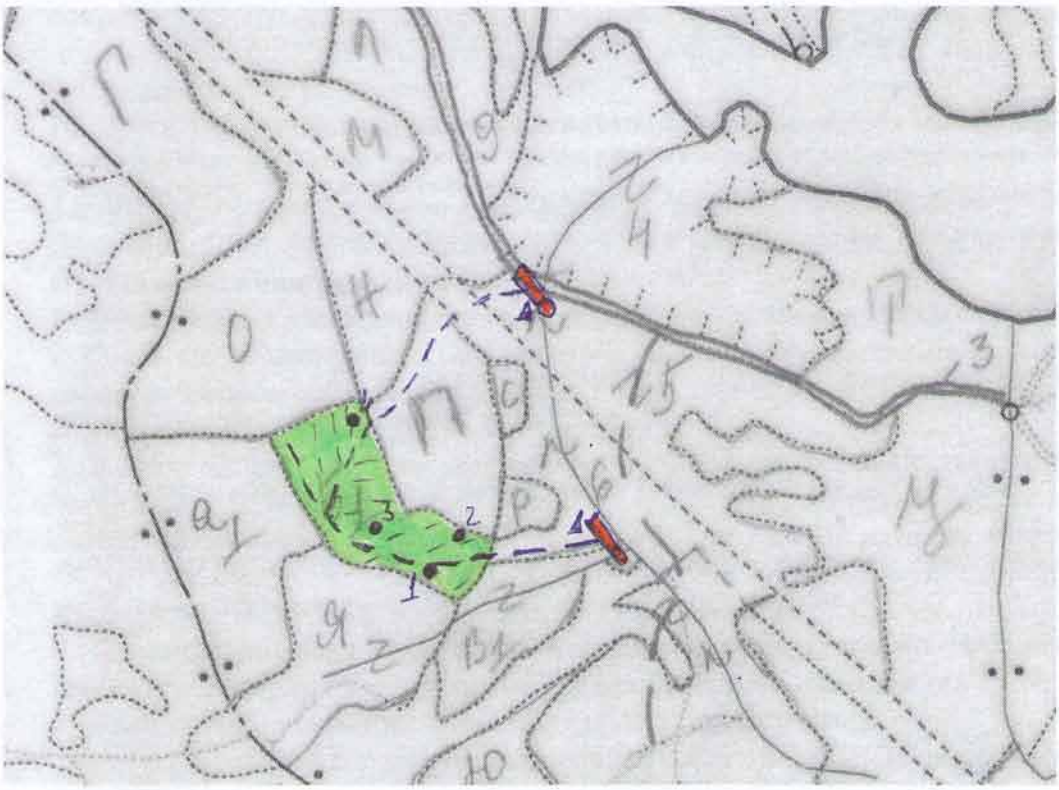

Легенда:

± ± ± ± проектирани коларски вр. извозни пътища	»»»»» проектирани тракторни вр. извозни пътища
▬ ▬ ▬ съществуващи извозни пътища	▲▲▲ временен склад
═══ съществуващ автомобилен път	xxxxxx трасе на въжена линия
∿∿∿∿∿ технологична просека	=+=+=+= проектиран автомобилен път
● засегната площ с отворени котли	▲ - Място за отпадъци и ГСМ

На схемата задължително се нанасят контурите на насаждението/имота, съществуващите и проектирани временни горски пътища, технологичните просеки, просеките за въжени линии, извозни пътища, временни складове както и връзката им със съществуващата автомобилна пътна мрежа.

II. Характеристика на насаждението

1.Вид на сечта ...групово-постепенна.../ интензивност 25...%
Втори вид сеч ...–.../ интензивност .....%
2.Площ на подотдела ...1,4...ха Размер на сечището...1,4... ха
3. Състав по план/програма...см 9, бб 1..., действителен...см 7, бб 3...
5. Запас на 1 ха: с клони...628...куб.м/ха , без клони ...550...куб. м/ха.
6. Среден наклон на терена ...18...градуса.
7. Очакван добив от маркираната дървесина ...237...лежаща маса, куб.м.

дърв. вид / категория	см	бб				дърв. вид / категория	см	бб				
едра	145	35				дребна	–	–				вър-
средна	12	4				дърва	23	18				шина

8.Наличие и характеристика на подраста преди сечта (състав, възраст, средна височина, % на покритие)
...Смърч 10, сен. 10, ичл. 01, к-1, бонитет 4...
9. Средно извозно разстояние ...300 м;
10. Други характеристики на насаждението (*токовища, сватбовища, надлесни дървета, сервитути, защитени територии, Натура 2000, защитени видове описани в доклада за гори с висока консервационна стойност, мъртва дървесина, водоайни зони/биологично разнообразие и др.*)
BG0001030 (Родопи-Западни), BG0002063 (Западни Родопи), местообитания 9410, находища на защитени зони местообитания, защитена зона птици, водоайни зони

III. Технологични указания

1. Дървесината в насаждението да се добива при спазване на технологичната схема по т. I
2. Сечта ще се извършва с (моторен трион, ръчно, машини; кастренето на отсечените стъбла се извършва: в сечище, на временен склад) с бензиномоторен трион, като кастренето на отсечените дървета се извършва в сечището
3. Извозът от сечището до временните складове ще се осъществява с...горски трактор и животинска тегленна сила – коне на цели стъбла...
на (цели стъбла, дълги/къси секции, сортименти, чипс и др.; с влачене по терена, изцяло натоварени)...
на дълги и къси секции с влачене по вече съществуващи на 1–до 16м извозни пътища, неотразени върху картата

4. Проектирани нови горски автомобилни пътища съгласно Наредба 5 за строителството в горските територии без промяна на предназначението им: дължина ...–...м. широчина ...–...м.
5. Изграждане и ремонт на временни извозни горски пътища:
5.1 Тракторни – допустимо разстояние между тях ...–...м (не по-малко от 40 м), дължина ...–...м, широчина 4 м.
5.2 Коларски - разстояние между тях...–...м (не по-малко от 40 м), дължина ...–...м, широчина ...–...м
6. Просеки за въжени линии: ...–... бр.
допустимо разстояние между просеките ...–... м., дължина ...–... м., широчина ...–... м.
7. Направа на технологични просеки ...–...бр.
допустимо разстояние между тях ...–...м., дължина ...–...м., широчина ...–... м.
8. Изграждане на нови временни складове (бр., площ в ха) ...–...
9. Мерки за опазване на оставащите на корен дървета, подраста, младиняка и почвата опазване на оставащите на корен дървета, подраста и младиняка
10. Начини за почистване на сечището Отпадъците се събират на купчини
11. Други указания: Спазване на ЗГ, сервитутните зони, нареждане за забранено работно облекло, буферни зони и ограден на биоразнообразието
Да се изнасят битовите отпадъци от сечището извън горските територии на определените за това места.
12. Всички операции по подготвителните и основните работи да се извършват съгласно изискванията на Правилника за здравословни и безопасни условия на труд в горите и правилата за противопожарна безопасност в горите.

ЗАПОЗНАТ с технологичния план: ...../попълва се след издаването на позволителното за сеч/
Лицето по чл. 108, ал. 2 от ЗГ, на което е издадено позволително за сеч № .....
.....
/ трите имена, подпис, дата - /
№ и дата на удостоверението за упражняване на лесовъдска практика: .....

Образец по чл. 53, ал. 6 от НСГ

Изготвил:……
техн. Елена Вранчева
/име, фамилия,/ подпис: ……
дата: 10.08.2018 г.,
№ и дата на удостоверението за упражняване на лесовъдска практика: 11.4201/26.08.2011г

Одобрил: ……
инж. Исмаил Алу
име, фамилия,/ подпис: ……
дата: 19.11.2018 г.,
№ и дата на удостоверението за упражняване на лесовъдска практика: 11457/26.11.2015г.

ТЕХНОЛОГИЧЕН ПЛАН № 1

За добив на дървесина от отдел подотдел 289 = Щ =
На ТП ДЛС Широка поляна /*попълва се само за държавни гори*/
Община Батак; Землище Батак;
имот с (кадастрален идентификатор/КВС) №……., /*попълва се само за недържавни гори*/

I. Схема за добива на дървесина от насаждението

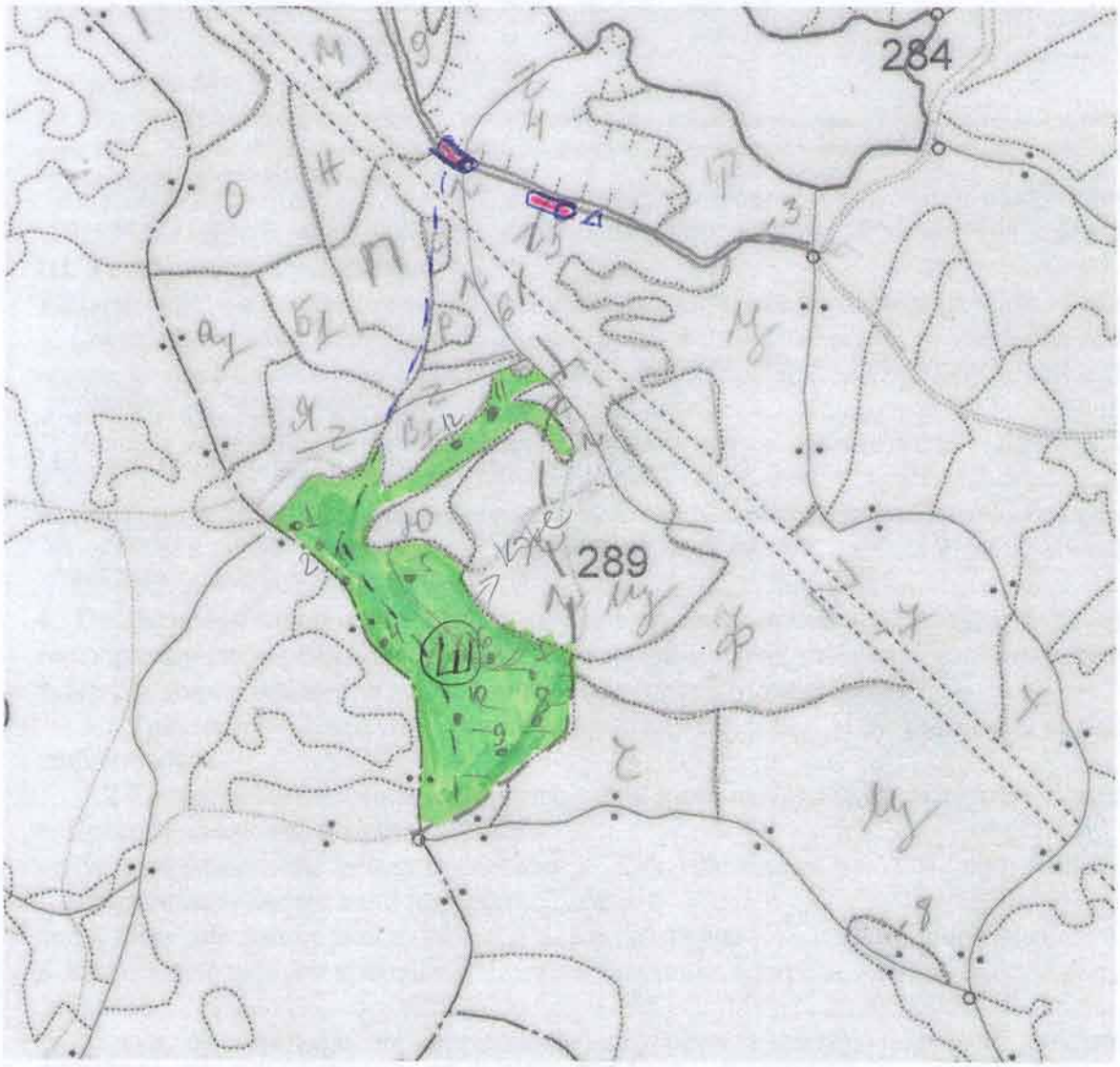

Легенда:

± ± ± ± проектирани коларски вр. извозни пътища	»»»»» проектирани тракторни вр. извозни пътища
- - - - - - съществуващи извозни пътища	▲ ▲ ▲ временен склад
съществуващ автомобилен път	xxxxxx трасе на въжена линия
^^^^^^^ технологична просека	=+=+=+= проектиран автомобилен път
• • засегната площ с котли с отворени котли	▲ ... място за отпадъци и ГСМ

На схемата задължително се нанасят контурите на насаждението/имота, съществуващите и проектирани временни горски пътища, технологичните просеки, просеките за въжени линии, извозни пътища, временни складове както и връзката им със съществуващата автомобилна пътна мрежа.

II. Характеристика на насаждението

1.Вид на сечта ...2/групово - постепенна.../ интензивност ...25...%
Втори вид сеч ...–.../ интензивност ...–...%
2.Площ на подотдела ...6.7...ха Размер на сечището...6.7... ха
3. Състав по план/програма...5Б9 см1..., действителен...5Б6 см4...
5. Запас на 1 ха: с клони.....куб.м/ха , без клони .....куб. м/ха.
6. Среден наклон на терена ...18...градуса.
7. Очакван добив от маркираната дървесина ...476...лежаща маса, куб.м.

дърв. вид / категория	бб	см				дърв. вид / категория	бб	см				
едра	230	160				дребна	1	–				върш-
средна	26	12				дърва	28	19				шина

8.Наличие и характеристика на подраста преди сечта (състав, възраст, средна височина, % на покритие) ...см 10 сем 30 г, ч. 0.5, к-т, бор-2
...см 10 сем 10 г, ч. 0.1, к-т 1, бор. 4...
9. Средно извозно разстояние ...800...м.;
10. Други характеристики на насаждението (*токовища, сватбовища, надлесни дървета, сервитути, защитени територии, Натура 2000, защитени видове описани в доклада за гори с висока консервационна стойност, мъртва дървесина, водолайни зони, биологично разнообразие и др.*)
BG 0001030 (Родопи - Западни), BG 0002063 (Западни Родопи), местообитания 91 СА
защитена зона местообитания, защитена зона птици, водолайна зона

III. Технологични указания

1. Дървесината в насаждението да се добива при спазване на технологичната схема по т. I
2. Сечта ще се извършва с (моторен трион, ръчно, машини; кастренето на отсечените стъбла се извършва: в сечище, на временен склад) с бензиномоторен трион, като кастренето на отсечените дървета се извършва в сечището
3. Извозът от сечището до временните складове ще се осъществява с горски трактор и осиновителния тегличвач сеча - кюне на цели стъбла
на (цели стъбла, дълги/къси секции, сортименти, чипс и др.; с влачене по терена, изцяло натоварени)...
на цели и къси секции с влачене по терена по съществуващи извозни пътища, неограничен върху картата
4. Проектирани нови горски автомобилни пътища съгласно Наредба 5 за строителството в горските територии без промяна на предназначението им: дължина ...–...м. широчина ...–...м.
5. Изграждане и ремонт на временни извозни горски пътища:
5.1 Тракторни – допустимо разстояние между тях ...–...м (не по-малко от 40 м), дължина ...–...м, широчина 4 м.
5.2 Коларски - разстояние между тях...–...м (не по-малко от 40 м), дължина ...–...м, широчина ...– м
6. Просеки за въжени линии: ...–... бр.
допустимо разстояние между просеките ...–... м., дължина ...–... м., широчина ...–... м.
7. Направа на технологични просеки ...–...бр.
допустимо разстояние между тях ...–...м., дължина ...–...м., широчина ...–... м.
8. Изграждане на нови временни складове (бр., площ в ха) ...–...
9. Мерки за опазване на оставащите на корен дървета, подраста, младиняка и почвата опазване на оставащите на корен дървета, подраста и младиняка
10. Начини за почистване на сечището клонака се събира на купчини
11. Други указания: спазване на ЗГ, сертификацията, изискванията за защитно работно облекло, бракуване зот и сурвата на бисерногъбестото
Да се изнасят битовите отпадъци от сечището извън горските територии на определените за това места.
12. Всички операции по подготвителните и основните работи да се извършват съгласно изискванията на Правилника за здравословни и безопасни условия на труд в горите и правилата за противопожарна безопасност в горите.

ЗАПОЗНАТ с технологичния план: ...../попълва се след издаването на позволителното за сеч/
Лицето по чл. 108, ал. 2 от ЗГ, на което е издадено позволително за сеч № .....
.....
/ трите имена, подпис, дата - /
№ и дата на удостоверението за упражняване на лесовъдска практика: .....

Образец по чл. 53, ал. 6 от НСГ

Изготвил: инж. Исмаил Али
/име, фамилия,/ подпис: .....
дата: 25.09.18 г.,
№ и дата на удостоверението за упражняване на лесовъдска практика: 11457/26.V.2015 г.

Одобрил: инж. Исмаил Али
име, фамилия,/ подпис: .....
дата: 19.11.2018 г.,
№ и дата на удостоверението за упражняване на лесовъдска практика: 11457/26.V.2015 г.

ТЕХНОЛОГИЧЕН ПЛАН № 1

За добив на дървесина от отдел 294, подотдел Н
На ТП ДГС/ДЛС „Широка поляна" /*попълва се само за държавни гори*/
Община Батак; Землище Батак;
имот с (кадастрален идентификатор/КВС) №....., /*попълва се само за недържавни гори*/

I. Схема за добива на дървесина от насаждението



Легенда:

- ±±±± проектирани коларски вр. извозни пътища
- ------ съществуващи извозни пътища
- ═══ съществуващ автомобилен път
- ^^^^^^ технологична просека
- маркирана площ
- »»»»» проектирани тракторни вр. извозни пътища
- ▲▲▲ временен склад
- xxxxxx трасе на въжена линия
- =+=+=+= проектиран автомобилен път
- ○○○ място за отпадъци и ГСМ

На схемата задължително се нанасят контурите на насаждението/имота, съществуващите и проектирани временни горски пътища, технологичните просеки, просеките за въжени линии, извозни пътища, временни складове както и връзката им със съществуващата автомобилна пътна мрежа.

(*токовища, сватбовища, надлесни дървета, сервитути, защитени територии, Натура 2000, защитени видове описани в доклада за гори с висока консервационна стойност, мъртва дървесина, вододайни зони, биологично разнообразие и др.*) ..... .

II. Характеристика на насаждението

1.Вид на сечта ...Групово-постепенна...../ интензивност .....%
Втори вид сеч ...../ интензивност .....%
2.Площ на подотдела ...8,4....ха Размер на сечището....8,4..... ха
3. Състав по план/програма...СМ 9; ВВ 1,....., действителен.....
5. Запас на 1 ха: с клони...654.....куб.м/ха , без клони ...578.....куб. м/ха.
6. Среден наклон на терена ...14.....градуса.
7. Очакван добив от маркираната дървесина .....876.....лежаща маса, куб.м.

дърв. вид / категория	СМ	б.б				дърв. вид / категория	СМ	б.б					
едра	474	260				дребна	1	2				вър-шина	
средна	24	24				дърва	44	47					

8.Наличие и характеристика на подраста преди сечта (състав, възраст, средна височина, % на покритие) ...СМ 10; възр. 25 г. вис. 5 м.....
.....
9. Средно извозно разстояние ...300 м.;
10. Други характеристики на насаждението.....
.....

III. Технологични указания

1. Дървесината в насаждението да се добива при спазване на технологичната схема по т. I
2. Сечта ще се извършва с (моторен трион, ръчно, машини; кастренето на отсечените стъбла се извършва: в сечище, на временен склад) ...БМФ, като кастренето на отсечените стъбла ще се извършва в сечището.....
3. Извозът от сечището до временните складове ще се осъществява с...горски трактор и жив. теглителна сила.....
на (цели стъбла, дълги/къси секции, сортименти, чипс и др.; с влачене по терена, изцяло натоварени)...на къси секции с влачене по терена по съществуващи извозни пътища.....
4. Проектирани нови горски автомобилни пътища съгласно Наредба 5 за строителството в горските територии без промяна на предназначението им: дължина ...—...м. широчина ...—...м.
5. Изграждане и ремонт на временни извозни горски пътища:
5.1 Тракторни – допустимо разстояние между тях ...—...м (не по-малко от 40 м), дължина ...—...м, широчина 4 м.
5.2 Коларски - разстояние между тях...—...м (не по-малко от 40 м), дължина ...—...м, широчина ...—... м
6. Просеки за въжени линии: ...—... бр.
допустимо разстояние между просеките ...—... м., дължина ...—... м., широчина ...—... м.
7. Направа на технологични просеки ...—...бр.
допустимо разстояние между тях ...—...м., дължина ...—...м., широчина ...—... м.
8. Изграждане на нови временни складове (бр., площ в ха) ...—...
.....
9. Мерки за опазване на оставащите на корен дървета, подраста, младиняка и почвата ...Правилно определяне посоката на поваляне и извозване на маси.....
10. Начини за почистване на сечището ...Събиране на отпада на купчини едновременно обс сеча.....
11. Други указания: ...Спазване на изискванията по сертификацията, изискванията на спецификацията и ЗГ.....
Да се изнасят битовите отпадъци от сечището извън горските територии на определените за това места.
12. Всички операции по подготвителните и основните работи да се извършват съгласно изискванията на Правилника за здравословни и безопасни условия на труд в горите и правилата за противопожарна безопасност в горите.

ЗАПОЗНАТ с технологичния план: ...../попълва се след издаването на позволителното за сеч/
Лицето по чл. 108, ал. 2 от ЗГ, на което е издадено позволително за сеч № .....
.....
/ трите имена, подпис, дата - /
№ и дата на удостоверението за упражняване на лесовъдска практика: .....

Образец по чл. 53, ал. 6 от НСГ

Изготвил: инж. Борислав Анг. Чорбов
/име, фамилия./ подпис: [signature]
дата: 05.10.2018 г.
№ и дата на удостоверението за упражняване на лесовъдска практика: 4405/30.09.2011 г.

Одобрил: инж. Исмаил Ала
име, фамилия./ подпис: [signature]
дата: 19.11.2018 г.,
№ и дата на удостоверението за упражняване на лесовъдска практика: 11457/26.V.2015 г.

ТЕХНОЛОГИЧЕН ПЛАН № 1

За добив на дървесина от отдел 294 подотдел П
На ТП ~~ДЛС~~/ДЛС Широка поляна /попълва се само за държавни гори/
Община Батак; Землище Батак;
имот с (кадастрален идентификатор/КВС) №....., /попълва се само за недържавни гори/

I. Схема за добива на дървесина от насаждението

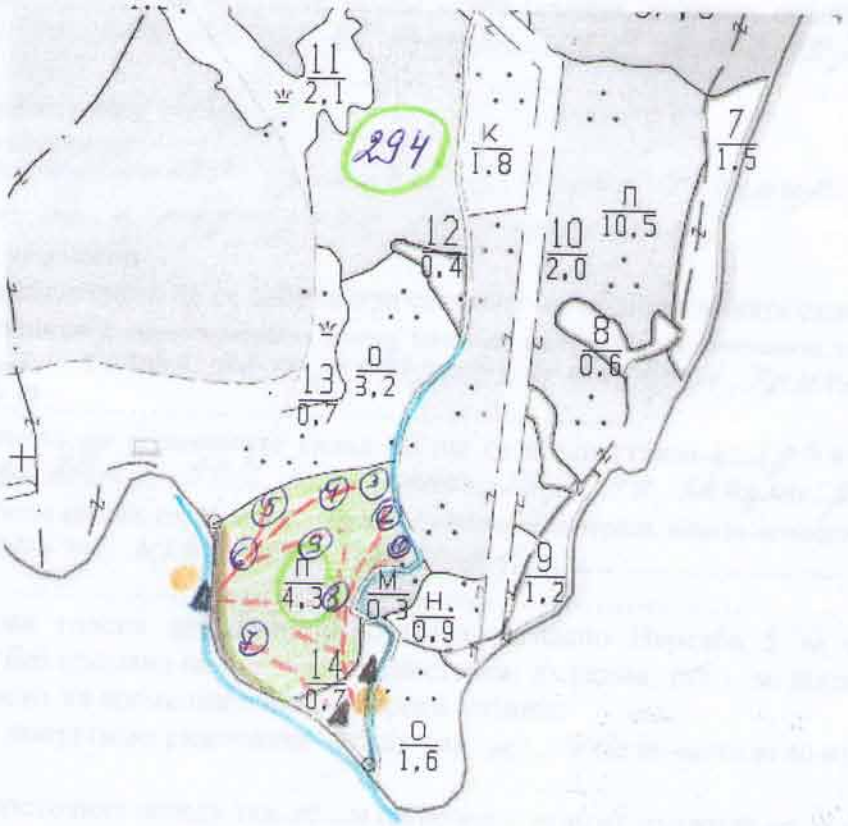

Легенда:

О → заложени прозорци

±±±± проектирани коларски вр. извозни пътища	»»»» проектирани тракторни вр. извозни пътища
съществуващи извозни пътища	▲▲▲ временен склад
съществуващ автомобилен път	xxxxxx трасе на въжена линия
технологична просека	=+=+=+= проектиран автомобилен път
водно течение	место за ГСМ

На схемата задължително се нанасят контурите на насаждението/имота, съществуващите и проектирани временни горски пътища, технологичните просеки, просеките за въжени линии, извозни пътища, временни складове както и връзката им със съществуващата автомобилна пътна мрежа.

(*токовища, сватбовища, надлесни дървета, сервитути, защитени територии, Натура 2000, защитени видове описани в доклада за гори с висока консервационна стойност, мъртва дървесина, вододайни зони, биологично разнообразие и др.*) .....

II. Характеристика на насаждението

1.Вид на сечта ...ГРУПОВО - ПОСТЕПЕННА...../ интензивност 25 %
Втори вид сеч ...../ интензивност .....%
2.Площ на подотдела ...4.3...ха Размер на сечището...4.0... ха
3. Състав по ~~план~~/програма...см 7 бб 3....., действителен...см 7 бб 3.....
5. Запас на 1 ха: с клони...532....куб.м/ха , без клони ...471.....куб. м/ха.
6. Среден наклон на терена ....9.....градуса.
7. Очакван добив от маркираната дървесина .....402.....лежаща маса, куб.м.

дърв. вид / категория	смгрс	б.бор				дърв. вид / категория	см	б.бор				Лежащо	
едра	192	157				дребна	–	1				вър-шина	402
средна	15	14				дърва	9	14					

8.Наличие и характеристика на подраста преди сечта (състав, възраст, средна височина, % на покритие) см 10 сем. есж. 20 год. 04 пълнота ср. Н-3 м - 40%.....

9. Средно извозно разстояние .200 м
10. Други характеристики на насаждението Насаждението граничи с водно течение, като на 20 м. до него не е маркирано (буферна зона)

III. Технологични указания

1. Дървесината в насаждението да се добива при спазване на технологичната схема по т. I
2. Сечта ще се извършва с (моторен трион, ръчно, машини; кастренето на отсечените стъбла се извършва: в сечище, на временен склад) сечта да се извърши с моторен трион, а кастренето в сечището.....
3. Извозът от сечището до временните складове ще се осъществява с...тракто на дълги секции до 20 м - 80% и с коне - 20% на секции до 4 м по на (цели стъбла, дълги/къси секции, сортименти, чипс и др.; с влачене по терена, изцяло натоварени)..... съществуващи извозни пътища.....
4. Проектирани нови горски автомобилни пътища съгласно Наредба 5 за строителството в горските територии без промяна на предназначението им: дължина ...–.....м. широчина ...–.....м.
5. Изграждане и ремонт на временни извозни горски пътища:
   5.1 Тракторни – допустимо разстояние между тях ...–.....м (не по-малко от 40 м), дължина .....м, широчина 4 м.
   5.2 Коларски - разстояние между тях...–.....м (не по-малко от 40 м), дължина ...–...м, широчина ... м
6. Просеки за въжени линии: ...–.... бр.
допустимо разстояние между просеките ..... м., дължина ..... м., широчина ..... м.
7. Направа на технологични просеки ...–.....бр.
допустимо разстояние между тях .....м., дължина .....м., широчина ..... м.
8. Изграждане на нови временни складове (бр., площ в ха) ...–.....
9. Мерки за опазване на оставащите на корен дървета, подраста, младиняка и почвата Да се опазва наличния подраст и оставащия дървостой.....
10. Начини за почистване на сечището събиране отпада на купки в невъзобн. места
11. Други указания: Добитите м-ли да се сортират и рампират по дърв. видове, класове, на лонгони и се спазва Спецификацията.....
Да се изнасят битовите отпадъци от сечището извън горските територии на определените за това места.
12. Всички операции по подготвителните и основните работи да се извършват съгласно изискванията на Правилника за здравословни и безопасни условия на труд в горите и правилата за противопожарна безопасност в горите.

ЗАПОЗНАТ с технологичния план: ...../попълва се след издаването на позволителното за сеч/
Лицето по чл. 108, ал. 2 от ЗГ, на което е издадено позволително за сеч № .....
.....
/ трите имена, подпис, дата - /
№ и дата на удостоверението за упражняване на лесовъдска практика: .....

Образец по чл. 53, ал. 6 от НСГ

Изготвил: Ивайло Орцев
/име, фамилия,/ подпис:
дата: 13.07.2018 г.,
№ и дата на удостоверението за упражняване на лесовъдска практика: 9657/25-007-2013 г.

Одобрил: инж. Исмаил Али
име, фамилия,/ подпис:
дата: 19.11.2018 г.,
№ и дата на удостоверението за упражняване на лесовъдска практика: 11457/26.V.2015 г.

ТЕХНОЛОГИЧЕН ПЛАН № 1

За добив на дървесина от отдел 251 подотдел е
На ТП ~~ДГС~~/ДЛС Широка поляна /*попълва се само за държавни гори*/
Община Батак; Землище Батак;
имот с (кадастрален идентификатор/КВС) №....., /*попълва се само за недържавни гори*/

I. Схема за добива на дървесина от насаждението

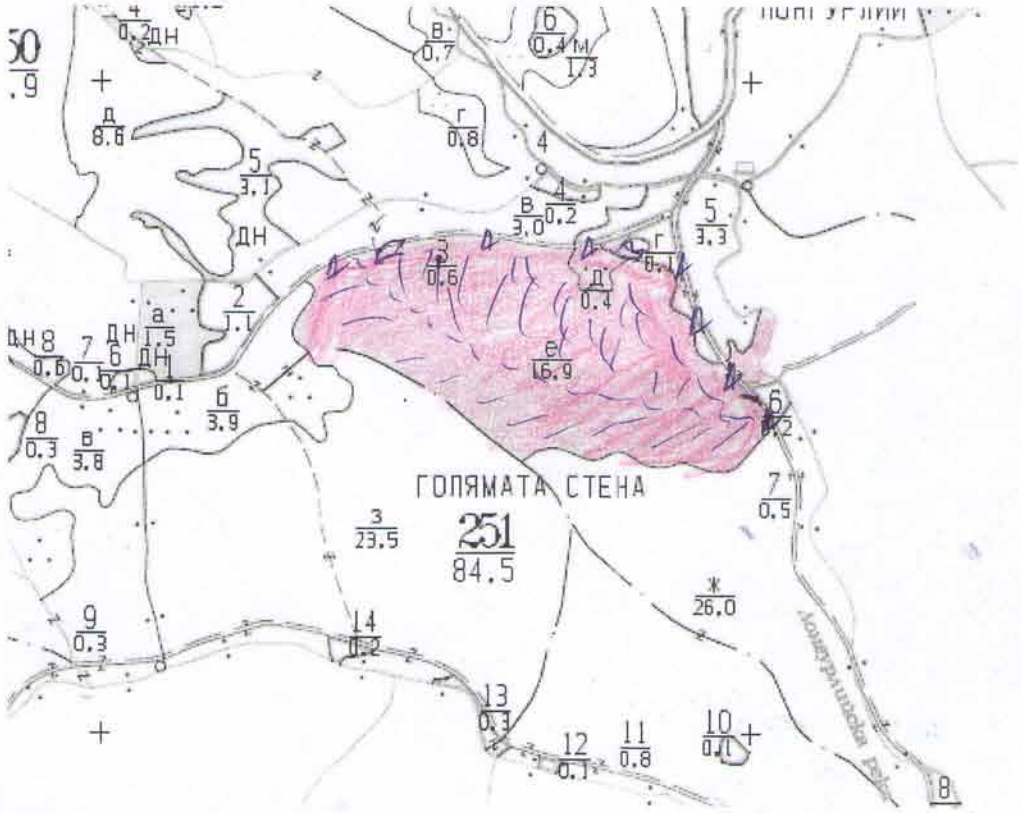

Легенда:

±±±± проектирани коларски вр. извозни пътища	»»»» проектирани тракторни вр. извозни пътища
- - - - - - съществуващи извозни пътища	▲▲▲ временен склад
═══ съществуващ автомобилен път	xxxxxx трасе на въжена линия
^^^^^^^ технологична просека	=+=+=+= проектиран автомобилен път
маркирана площ	▱ място за гъми отпадази

На схемата задължително се нанасят контурите на насаждението/имота, съществуващите и проектирани временни горски пътища, технологичните просеки, просеките за въжени линии, извозни пътища, временни складове както и връзката им със съществуващата автомобилна пътна мрежа.

(*токовища, сватбовища, надлесни дървета, сервитути, защитени територии, Натура 2000, защитени видове описани в доклада за гори с висока консервационна стойност, мъртва дървесина, вододайни зони, биологично разнообразие и др.*) ..... .

II. Характеристика на насаждението

1.Вид на сечта ...пробирка.../ интензивност 15...%
Втори вид сеч ...../ интензивност .....%
2.Площ на подотдела ...16,9..ха Размер на сечището...16,9... ха
3. Състав по план/програма...см8 бб2....., действителен...см7 бб3.....
5. Запас на 1 ха: с клони....692.....куб.м/ха , без клони ..609.....куб. м/ха.
6. Среден наклон на терена ...14.....градуса.
7. Очакван добив от маркираната дървесина .....1531.....лежаща маса, куб.м.

дърв. вид / категория	см	бб				дърв. вид / категория	см	бб				Лещак	
едра	850	378				дребна	10	4				вър-шина	153
средна	114	62				дърва	73	40					

8.Наличие и характеристика на подраста преди сечта (състав, възраст, средна височина, % на покритие) ...см10, 35 год. мин.03 дон.3.....
.....см10 10 гд. дон 4.....
9. Средно извозно разстояние 800;
10. Други характеристики на насаждението...Насаждението е поляна в Натура 2000.....

III. Технологични указания

1. Дървесината в насаждението да се добива при спазване на технологичната схема по т. I
2. Сечта ще се извършва с (моторен трион, ръчно, машини; кастренето на отсечените стъбла се извършва: в сечище, на временен склад) ...с бензиномоторен трион.....
.....
3. Извозът от сечището до временните складове ще се осъществява с..животинска теглителна сила 70% и специализиран трактор - 30% на дълги
на (цели стъбла, дълги/къси секции, сортименти; чипс и др.; с влачене по терена, изцяло натоварени).....
...секции до 20 м по съществуващи извозни пътища.....
.....
4. Проектирани нови горски автомобилни пътища съгласно Наредба 5 за строителството в горските територии без промяна на предназначението им: дължина .....м. широчина .....м.
5. Изграждане и ремонт на временни извозни горски пътища:
5.1 Тракторни – допустимо разстояние между тях .....м (не по-малко от 40 м), дължина .....м, широчина 4 м.
5.2 Коларски - разстояние между тях.....м (не по-малко от 40 м), дължина .....м, широчина ... м
6. Просеки за въжени линии: ..... бр.
допустимо разстояние между просеките ..... м., дължина ..... м., широчина ..... м.
7. Направа на технологични просеки .....бр.
допустимо разстояние между тях .....м., дължина .....м., широчина ..... м.
8. Изграждане на нови временни складове (бр., площ в ха) .....
.....
9. Мерки за опазване на оставащите на корен дървета, подраста, младиняка и почвата ...Да се опазват оставащите дървета на корен и подраста.....
10. Начини за почистване на сечището ...Събиране отлагане на купчини.....
11. Други указания: Добитите материали на бор. смад да се сортират и рамнират по дървовидове и класове съгласно Списък 1 наредбата.....
Да се изнасят битовите отпадъци от сечището извън горските територии на определените за това места.
12. Всички операции по подготвителните и основните работи да се извършват съгласно изискванията на Правилника за здравословни и безопасни условия на труд в горите и правилата за противопожарна безопасност в горите.

ЗАПОЗНАТ с технологичния план: ...../попълва се след издаването на позволителното за сеч/
Лицето по чл. 108, ал. 2 от ЗГ, на което е издадено позволително за сеч № .....
.....
/ трите имена, подпис, дата - /
№ и дата на удостоверението за упражняване на лесовъдска практика: .....

Образец по чл. 53, ал. 6 от НСГ

Изготвил:……
…Илия Павлов……
/име, фамилия,/ подпис: ……
дата:……..г.,
№ и дата на удостоверението за упражняване на лесовъдска практика: 5292/25.01.12 г.

Одобрил:……
инж. Нестор Долусчиев……
име, фамилия,/ подпис: ……
дата: 15.11.18..г.,
№ и дата на удостоверението за упражняване на лесовъдска практика: 5874/23.02.2012 г.

ТЕХНОЛОГИЧЕН ПЛАН № 1

За добив на дървесина от отдел……115……подотдел……3……
На ТП ДГС/ДЛС „Широка поляна……/*попълва се само за държавни гори*/
Община ……Батак……; Землище ……Батак……;
имот с (кадастрален идентификатор/КВС) №……., /*попълва се само за недържавни гори*/

I. Схема за добива на дървесина от насаждението

Легенда:

±±±± проектирани коларски вр. извозни пътища	»»»»» проектирани тракторни вр. извозни пътища
- - - - - - съществуващи извозни пътища	▲▲▲ временен склад
съществуващ автомобилен път	xxxxxx трасе на въжена линия
технологична просека	=+=+=+= проектиран автомобилен път
..... + архиранл площ.	..... Бр. фирка зона
	• - място за отпръзди

На схемата задължително се нанасят контурите на насаждението/имота, съществуващите и проектирани временни горски пътища, технологичните просеки, просеките за въжени линии, извозни пътища, временни складове както и връзката им със съществуващата автомобилна пътна мрежа.

1,9 ХА

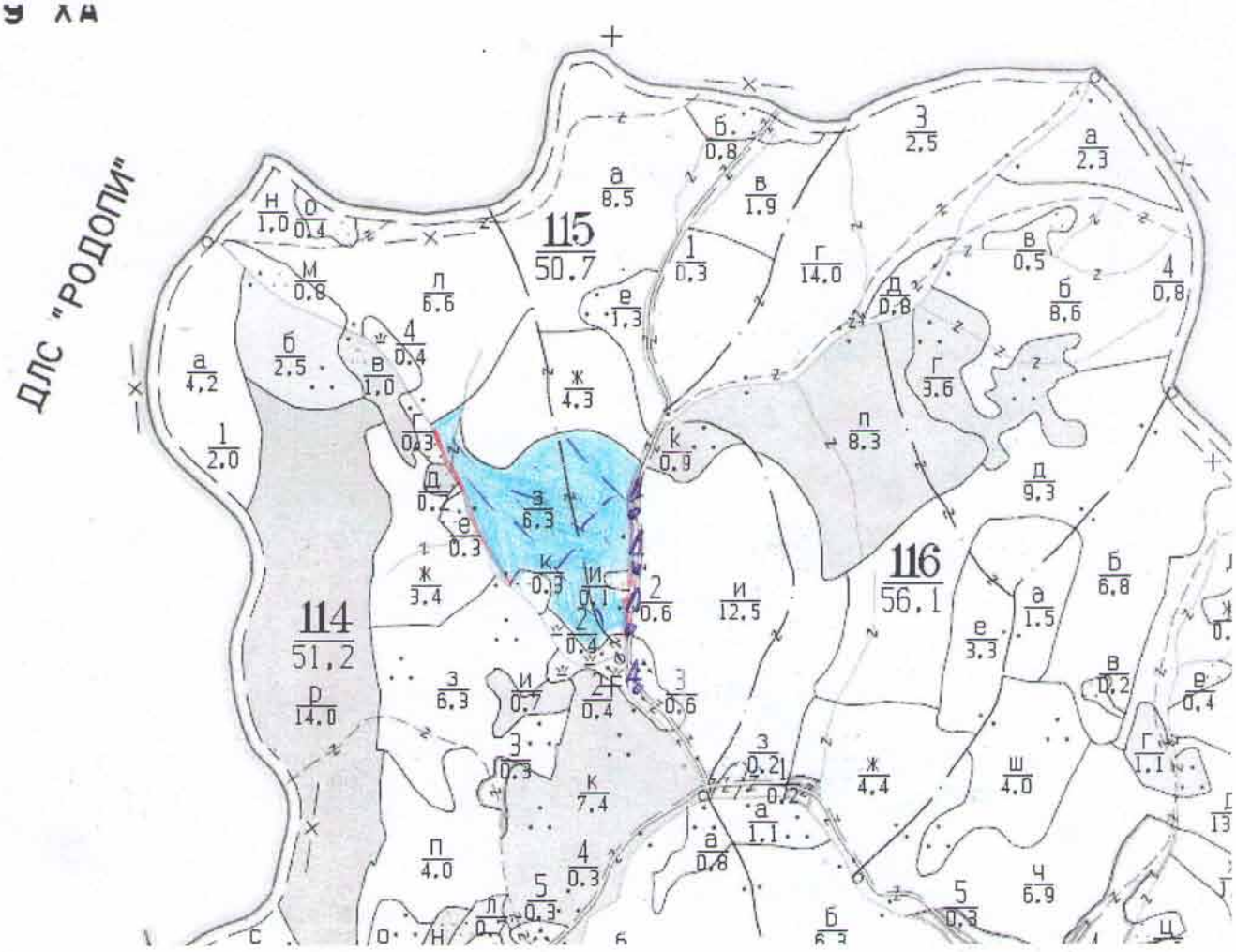

II. Характеристика на насаждението

1.Вид на сечта .....Пробирка...../ интензивност ..15..%
Втори вид сеч ...../ интензивност .....%
2.Площ на подотдела ..6,3.....ха Размер на сечището.....6,0..... ха
3. Състав по план/програма.см. 8; б.б. 2....., действителен..см. 8; б.б. 2.....
5. Запас на 1 ха: с клони.....куб.м/ха , без клони .....куб. м/ха.
6. Среден наклон на терена ..140.....градуса.
7. Очакван добив от маркираната дървесина .....286.....лежаща маса, куб.м.

дърв. вид / категория	см	б.б				дърв. вид / категория	см.	б.б					см	б.б.
едра	162	45				дребна	2	1				вър-	10	3
средна	30	17				дърва	24	5				шина		

8.Наличие и характеристика на подраста преди сечта (състав, възраст, средна височина, % на покритие) ..см. 10; 10б. вис. 1м.....
.....
9. Средно извозно разстояние ..350м.;
10. Други характеристики на насаждението (*токовища, сватбовища, надлесни дървета, сервитути, защитени територии, Натура 2000, защитени видове описани в доклада за гори с висока консервационна стойност, мъртва дървесина, вододайни зони, биологично разнообразие и др.*)
Натура 2000 BG0001030 (Родопи-Западни), BG0002063 (Западни Родопи)
ТВКС-1,1 - ТВКС2

III. Технологични указания

1. Дървесината в насаждението да се добива при спазване на технологичната схема по т. I
2. Сечта ще се извършва с (моторен трион, ръчно, машини; кастренето на отсечените стъбла се извършва: в сечище, на временен склад) ..моторен трион; кастренето на отсечените стъбла да се извършва в сечището.....
3. Извозът от сечището до временните складове ще се осъществява с.....
.....животинска теглителна сила.....
на (цели стъбла, дълги/къси секции, сортименти, чипс и др.; с влачене по терена, изцяло натоварени).....
.....
..на къси секции.....
4. Проектирани нови горски автомобилни пътища съгласно Наредба 5 за строителството в горските територии без промяна на предназначението им: дължина ....1....м. широчина .....1...м.
5. Изграждане и ремонт на временни извозни горски пътища:
5.1 Тракторни – допустимо разстояние между тях ....1.....м (не по-малко от 40 м), дължина ..1....м, широчина 4 м.
5.2 Коларски - разстояние между тях..1.....м (не по-малко от 40 м), дължина ..1..м, широчина ... м
6. Просеки за въжени линии: ..... бр.
допустимо разстояние между просеките ...1..... м., дължина .....1..... м., широчина .....1..... м.
7. Направа на технологични просеки ....1....бр.
допустимо разстояние между тях .....1.....м., дължина .....1...м., широчина .....1..... м.
8. Изграждане на нови временни складове (бр., площ в ха) .....1.....
.....1.....
9. Мерки за опазване на оставащите на корен дървета, подраста, младиняка и почвата
да се опазва оставащите на корен дървета, подраст, младиняк и почва
10. Начини за почистване на сечището ..на купчини едновременно със сечта.
11. Други указания: да се спазва ЗГ, сертификацията и защитно работно облекло.....
Да се изнасят битовите отпадъци от сечището извън горските територии на определените за това места.
12. Всички операции по подготвителните и основните работи да се извършват съгласно изискванията на Правилника за здравословни и безопасни условия на труд в горите и правилата за противопожарна безопасност в горите.

ЗАПОЗНАТ с технологичния план: ...../попълва се след издаването на позволителното за сеч/
Лицето по чл. 108, ал. 2 от ЗГ, на което е издадено позволително за сеч № .....
.....
/ трите имена, подпис, дата - /
№ и дата на удостоверението за упражняване на лесовъдска практика: .....